

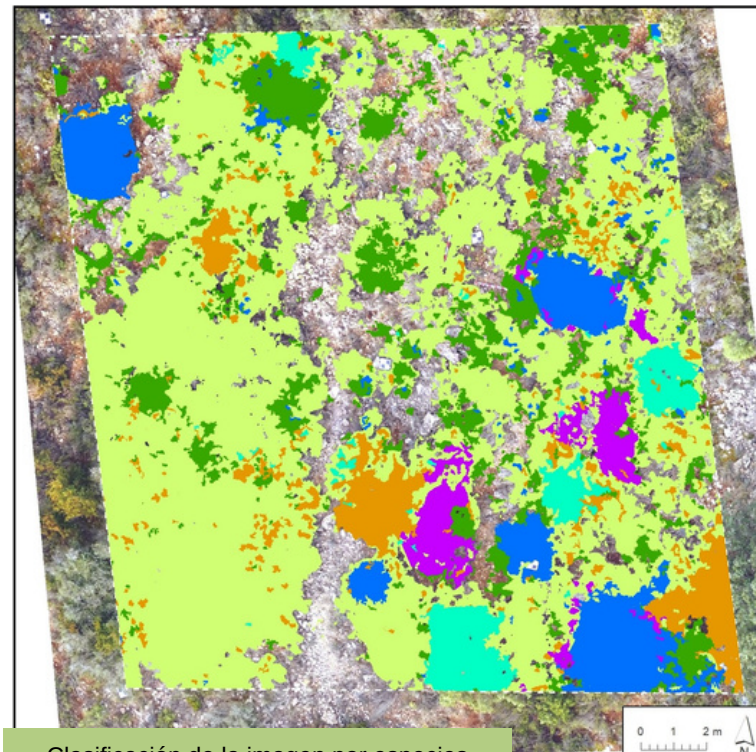


Nombre RN2000 --
Código RN2000 --
Coordenadas 31N, 329000, 4644000

Fisionomía vegetal Garriga con *Buxus sempervirens* y *Juniperus oxycedrus*
Código Corine 32.41
Litología Calcáreas bioclásticas y calcoarenitas
Altitud 645 m s.n.m.
Pendiente 35 %
Orientación E



Ortofoto de la parcela



Clasificación de la imagen por especies

Estrato	Recubrimiento ¹
Vegetación arbustiva	77,4 %
Vegetación herbácea	14,1 %
Sin vegetación	8,5 %

Especie	Recubrimiento ¹
<i>Quercus coccifera</i>	47,8 %
<i>Buxus sempervirens</i>	10,9 %
<i>Juniperus phoenicea</i>	6,9 %
<i>Quercus ilex</i>	5,9 %
<i>Juniperus oxycedrus</i>	3,4 %
<i>Salvia rosmarinus</i>	2,6 %

¹ Análisis imagen

Estructura florística ²	
Riqueza total (nº 400 m ²)	36
Especies arbustivas	9
Especies de matas	11
Fijadoras de N	3 %
Rebotadoras tras un fuego	68 %

² Inventario de campo