


Nombre RN2000 Sierra y cañones de Guara
Código RN2000 ES2410025
Coordenadas 30N, 738000, 4677000

Fisionomía vegetal Sarda con abundancia de sabina negral
Código Corine 32.1321
Litología Conglomerados del Mioceno
Altitud 680 m s.n.m.
Pendiente 18%
Orientación S









Ortofoto de la parcela



Clasificación de la imagen por especies

Estrato	Recubrimiento ¹
Vegetación arbustiva	40 %
Vegetación herbácea	40 %
Sin vegetación	25 %

Especie	Recubrimiento ¹
 <i>Juniperus oxycedrus</i>	12,0 %
 <i>J. phoenicea</i>	18,0 %
 <i>Salvia rosmarinus</i>	14,5 %
 <i>Quercus coccifera</i>	0,5 %
 <i>Genista scorpius</i>	1,0 %
 Otras especies	1,0 %

¹ Análisis imagen

Estructura florística²

Riqueza total (nº 400 m ²)	29
Especies arbustivas	8
Especies de matas	14
Fijadoras de N	21 %
Rebrotadoras tras un fuego	84 %

² Inventario de campo